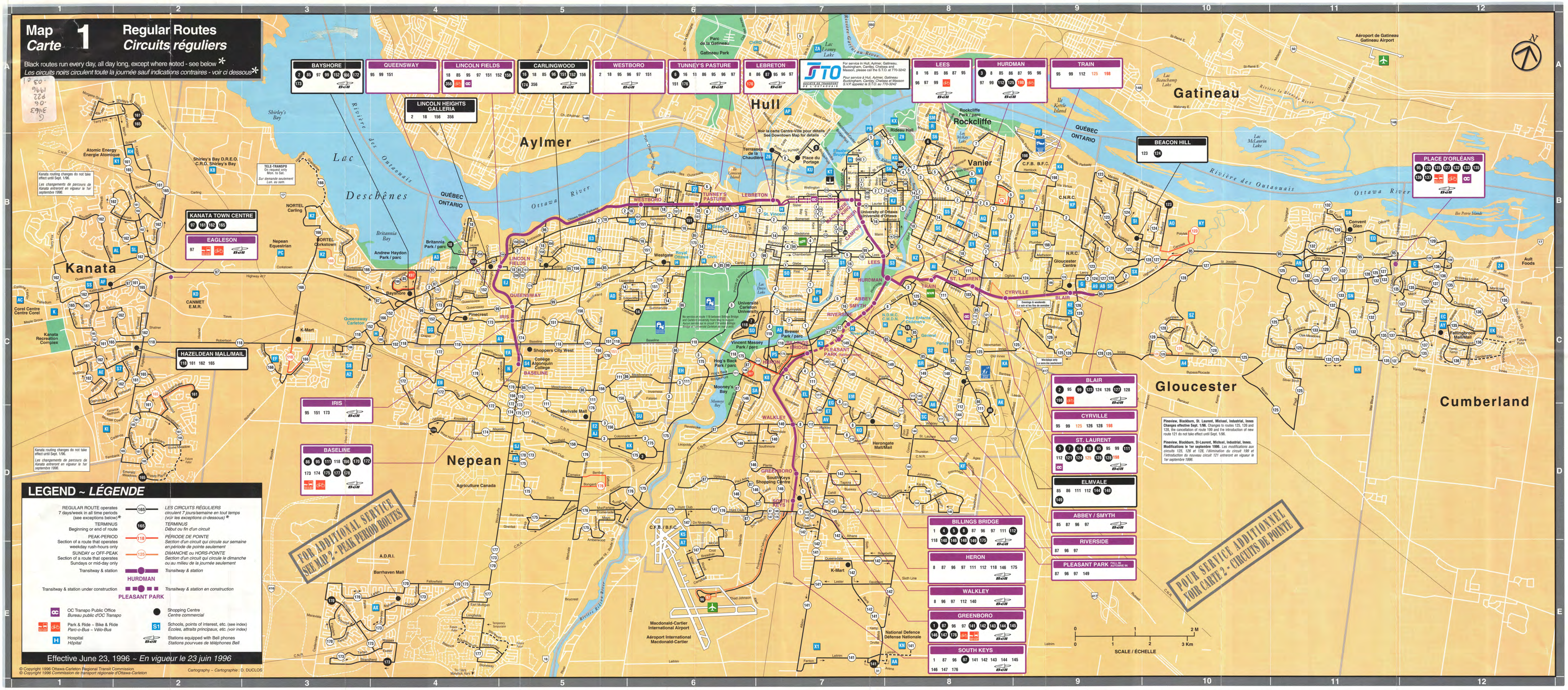

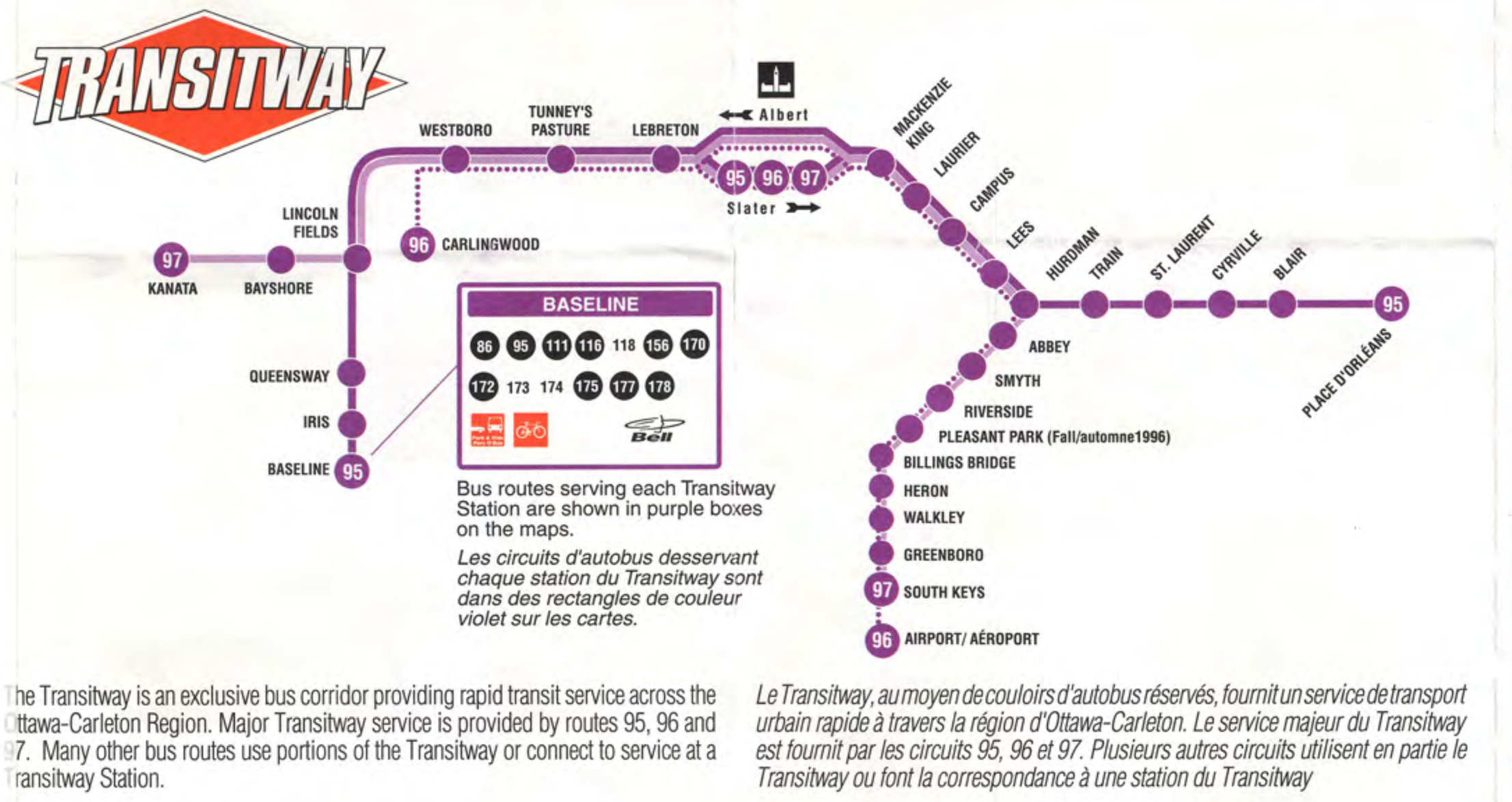

The Transitway is an exclusive bus corridor providing rapid transit service across the Ottawa-Carleton Region. Major Transitway service is provided by routes 95, 96 and 97. Many other bus routes use portions of the Transitway or connect to service at a Transitway Station.

Le Transitway, au moyen de couloirs d'autobus réservés, fournit un service de transport urbain rapide à travers la région d'Ottawa-Carleton. Le service majeur du Transitway est fournit par les circuits 95, 96 et 97. Plusieurs autres circuits utilisent en partie le Transitway ou font la correspondance à une station du Transitway

How to use the index
Comment utiliser cet index

Lester B. Pearson SX B8

Destination name
Destination

Symbol used on the map
Pictogramme utilisé sur les cartes

Location on the map using the grid system
Localisation sur les cartes en utilisant les quadrillages

Transportation ~ *Transport*

- Ottawa International Airport (Uplands) / *Aéroport international d'Ottawa (Uplands)* E6
  - Air Canada ☎ 247-5000 Canadian ☎ 237-1380
- Ottawa ~ Gatineau Executive Airport (Gatineau) / *Aéroport Exécutif Gatineau ~ Ottawa (Gatineau)* A11
  - PemAir ☎ 663-9903 ExpressAir ☎ 778-2112
- Via Rail Canada ☎ 244-8289 .... C8
- Voyageur Colonial ☎ 238-5900 .... B7
- Société de transport de l'Outaouais ☎ 770-3242
- OC Transpo Sales • Information Offices ☎ 741-4390 / *Bureaux de vente • information d'OC Transpo* B5, B7, C8, B11

City Halls ~ *Hôtels de ville*

Cumberland	C	B12
Gloucester	G	C9
Hull	H	B7
Kanata	K	C1
Nepean	N	C5
Ottawa	O	A7
Rockcliffe	R	A8
Vanier	V	B8

Museums ~ *Musées*

- Canadian Museum of Civilization / *Musée canadien des civilisations* B7
- Canadian War Museum / *Musée canadien de la guerre* B7
- National Aviation Museum / *Musée national de l'aviation* B9
- National Gallery of Canada / *Musée des beaux-arts du Canada* B7
- Canadian Museum of Nature / *Musée canadien de la nature* B7
- National Museum of Science & Technology / *Musée national des sciences et de la technologie* C8

Arenas & Recreation ~ *Arénas et loisirs*

Barbara Ann Scott	A1	C5
Bell Centennial	A2	C3
Belltown Dome	A3	B4
Blackburn	A4	C10
Brewer	A5	C7
Canterbury	A6	D8
CFB Ottawa South/*Sud*	A7	E6
Civic Centre	A8	C7
Clark Memorial Centre (R.A.) / *Centre de loisirs commémoratif Clark*	P5	C7
Corel Centre / *Centre Corel*	AC	C1
Earl Armstrong	A9	C9
Fred G. Barrett	AA	E8
Gloucester Splash Pool / *Piscine à vagues*	AB	C9
J. Alph Dulude	AD	C5
Jack Charron	AE	C1
Jim Durrell	AV	D7
J. Purcell	AZ	B7
Kanata Wave Pool / *Piscine à vagues*	AF	C1
Lansdowne	P9	C7
Lions Park	AG	B6
McNabb	AH	B7
Merivale Centennial	AJ	D5
Minto Skating Centre	AK	C8
Malack	AL	B2
Nepean Equestrian	PC	B3
Orleans Complex	AN	B11
Potvin	AO	B10
Ray Friel Centre	AY	C12
Robert Guertin	AP	A7
St. Laurent	AQ	B8
Sandy Hill	AR	B7
Stade d'Ottawa Stadium	AI	B8
Nepean Sportsplex	AS	D5
Tom Brown	AT	B6
Vanier	AU	B8
Walter Baker	AX	E4

Hospitals ~ *Hôpitaux*

Children's / *Enfants*	H	C8
Civic	H	B6
C.H.R.O (Hull)	H	A6
Elisabeth Bruyère	H	B7
Ottawa General	H	C8
Grace	H	B6
Montfort	H	B9
N.D.M.C. / *C.M.D.N.*	H	C8
Perley	H	C8
Queensway-Carleton	H	C4
Rehabilitation Centre / *Centre de réhabilitation*	H	C8
Riverside	H	C7
Royal Ottawa	H	B6
St. Vincent	H	B7

Shopping Centres ~ *Centres d'achats*

Barrhaven Mall	E4
Bayshore	C4
Beacon Hill	B9
Billings Bridge	C7
Carlingwood	B5
Convent Glen	B11
Elmvale	C8
Fallingbrook	C12
Gloucester Centre	C9
Hazeldean Mall	C2
Herongate Mall	D7
K-Mart Bells Corners	C3
K-Mart Blossom Park	E7
Kanata Town Centre	C1
Lincoln Heights Galleria	B4
Merivale Mall	D5
Pinecrest Mall	C4
Place d'Orléans	B11
Rideau Centre	B7
Shoppers City West	C5
South Keys	D7
St. Laurent	C8
Westgate	B6

Schools ~ *Écoles*

Collège Algonquin College		
• Heron Park	EL	B6
• Rideau	S3	B8
• Woodroffe	S4	C5
André Laurendeau	S5	B8
Ashbury College	S6	B8
A.Y. Jackson	S7	C2
Bell	S8	C3
Brookfield	SA	C6
Cairine Wilson	SB	B11
Canterbury	SC	D8
Carleton University / Université Carleton	SD	C6
Cartier	SE	B8
Charlebois, Franco-Cité	S2	C8
Cité collégiale	SH	B9
Colonel By	SI	B9
Confederation	SJ	D5
De La Salle	SK	B8
Earl of March	SL	B2
Elmwood	SM	A8
Franco-Ouest/Champlain	SG	C4
Garneau	SN	C11
Glebe	SO	C7
Gloucester	SP	C9
Hillcrest	SR	C8
Holy Trinity	SS	C1
Immaculata	S1	B7
J.S. Woodsworth	SU	D6
Laurentian	SV	C5
Lester B. Pearson	SX	C9
Lisgar	SY	B7
Louis Riel	SZ	C10
McArthur	E1	B8
Merivale	E2	D5
Nepean	E3	B5
Notre-Dame	SQ	B5
Rideau	E6	B8
Ridgemont	E7	D7
Saint-Paul University / Université St-Paul	E8	C7
Samuel Genest	E9	B9
Sir Guy Carleton	EA	C5
Sir Robert Borden	EB	C4
Sir Wilfrid Laurier	EC	C12
St. Matthew's	ED	B11
St. Paul's	EF	C3
St. Peter's	EK	C12
St. Patrick Sr.	EG	D7
St. Patrick Jr.	EM	D7
St. Pius X	EH	C6
University of Ottawa / Université d'Ottawa	EI	B7
Woodroffe	EJ	C5

Points of Interest ~ *Attraits principaux*

Albion Industrial Park / *Parc industriel Albion*	X1	E7
Atomic Energy of Canada / *Énergie atomique du Canada*	K1	B1
Nortel	K2	B3
Billings Estate / *Domaine Billings*	K3	C7
Canadian Forces Base (Rockcliffe) / *Base des forces canadiennes*	K4	B9
Canadian Forces Base (Uplands) / *Base des forces canadiennes*	K5	D6
Centre d'accueil Champlain	K7	B8
Confederation Heights (Poste Canada Post / Revenue Canada)	K8	C7
Conference Centre of Canada / *Centre de conférence du Canada*	K9	B7
Cyrville Industrial Area / *Parc Industriel Cyrville*	KA	C8
D.R.E. (Shirley's Bay) / *C.R.D. (Shirley's Bay)*	KB	B2
Hull Casino / *Casino de Hull*	ZA	A7
Natural Resources Canada / *R.N.C. (Booth)*	KC	B7
Natural Resources Canada / *R.N.C. (Canmet)*	KD	C2
Canadian Sports and Fitness/ *Sport et condition physique du Canada*	KE	C9
Hawthorne Industrial Park / *Parc Industriel Hawthorne*	KF	D8
Island Lodge	KG	B8
Kanata North Business Park / *Parc Industriel Kanata nord*	KH	B2
Kanata South Industrial Park / *Parc Industriel Kanata sud*	KI	D1
Laurier House / *Maison Laurier*	KJ	B8
Licence Bureau / *Bureau des permis*	KO	D7
Merivale Industrial Park / *Parc Industriel Merivale*	KK	D6
National Arts Centre / *Centre national des Arts*	KL	B7
National Defence / *Défense Nationale (Leitrim)*	KN	E8
National Research Council / *C.N.R.C.*	KP	B9
Orleans Industrial Area / *Parc Industriel d'Orléans*	KR	C11
Ottawa-Carleton Centre (R.M.O.C./*M.R.O.C.*)	KS	B7
Parliament Buildings / *Edifices du Parlement*	KT	B7
Place du Centre - Place du Portage	KU	B7
Place de Ville	KV	B7
Prime Minister's Residence / *Résidence du Premier Ministre*	KX	A8
Queensway Industrial Campus	KY	B10
R.C.M.P. / *G.R.C.*	KZ	B8
Rideau Falls / *Chûtes Rideau*	PD	A7
Rideau Hall / *Résidence du Gouverneur Général*	Z9	B8
Royal Canadian Mint / *Monnaie royale canadienne*	Z1	B7
Rockcliffe Airport / *Aéroport de Rockcliffe*	PF	A9
Sparks Street Mall / *Mail de la rue Sparks*	Z2	B7
Supreme Court of Canada / *Cour Suprême du Canada*	Z3	B7
Taylor Creek Industrial Park / *Parc Industriel Taylor Creek*	Z4	B12
Telesat Canada	Z5	C9
Terrasses de la Chaudière	Z6	B7
Tunney's Pasture	Z7	B6
YM / YWCA	Z8	B7

Downtown ~ *Centre-ville*

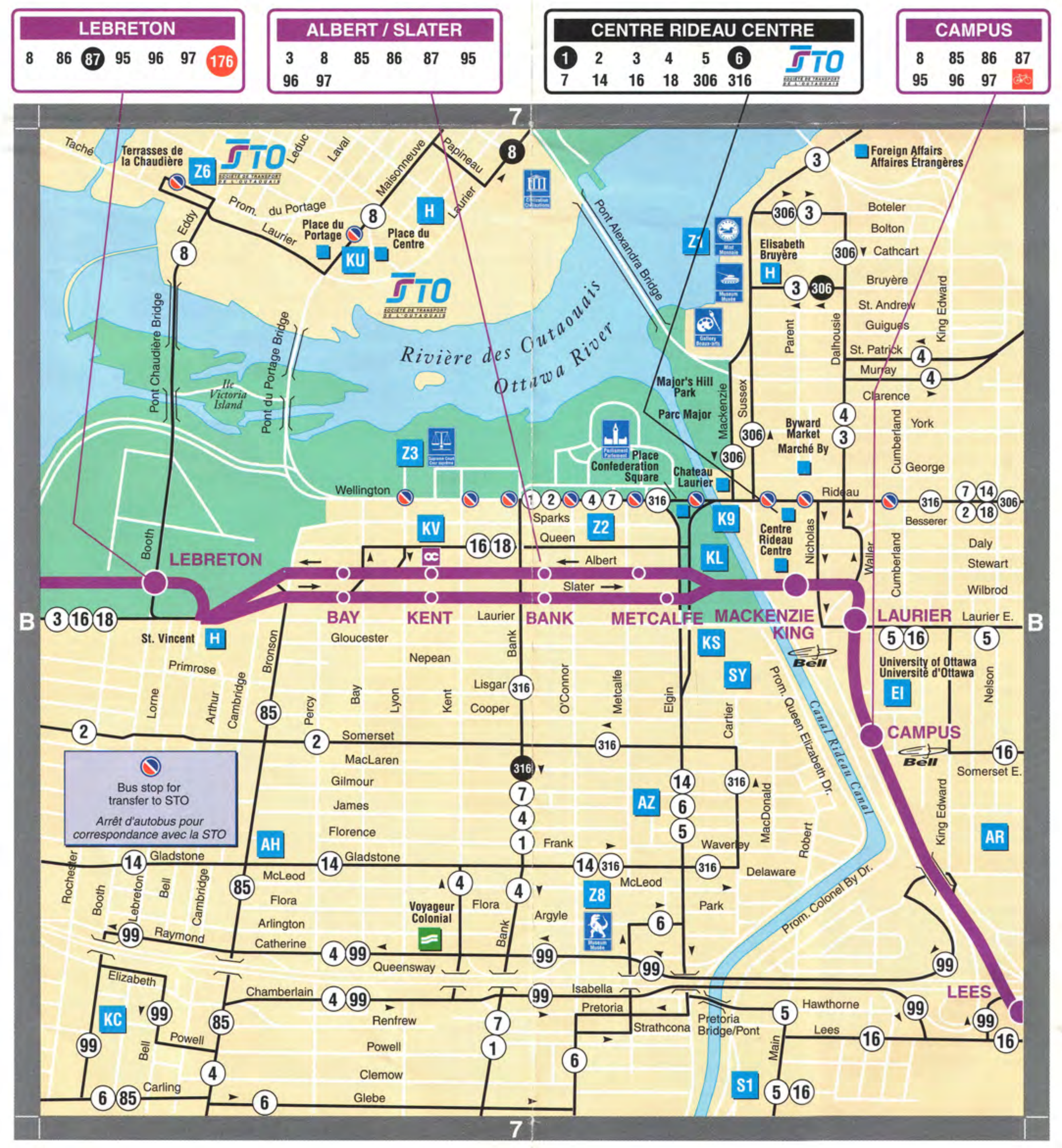

* Exceptions (regular routes run all day long, 7 days a week including holidays, except the following)

Sundays and most Holidays

- These routes do not operate: 99, 121, 123, 132 Local South, 141, 148, 161, 176, 306, 316 and 356.
- Route 6 only operates to/from Parkdale at Wellington, and operates from 8:30 a.m. to 6:30 p.m. only.
- Route 8 does not travel between Terrasses de la Chaudière and the Museum of Civilization in the early morning and in the evening.
- Route 111 only operates between Billings Bridge and Elmvale
- Route 112 operates from approximately 11:00 a.m. to 6:00 p.m. and does not operate between Hurdman and St. Laurent.
- ¹Route 125 does not operate on Star Top or Industrial; buses use Cyrville, Michael and the Transitway to/from Hurdman Station.
- Routes 127 and 145 operate from approximately 11:00 a.m. until 6:30 p.m.
- ¹Route 128 Local South does not operate. 128 Local North does not travel on Southpark, Tauvette, Westpark, Northpark, Ridgeburn, Eastpark and Innes between Eastpark and Bearbrook; buses stay on Bearbrook and Innes.
- Route 140 does not operate west of Walkley Station before approximately 11:00 a.m. and after 6:00 p.m.
- Route 145 does not operate on Esson, or on Hunt Club between Esson and Blohm.
- Route 151 is extended south of Baseline via Merivale and Clyde to Baseline.
- ¹Route 165 does not operate on McCurdy and does not enter Kanata North Business Park; buses use March Rd.
- Route 165 does not operate on Stonehaven between Bridlewood and Bridgestone; buses use Bridlewood and Steeplechase to Stonehaven.
- Route 166 does not travel between Bells Corners and Bayshore via Richmond, and travels only one way through Westcliffe.
- Routes 175, 177 and 198 operate from approximately 9:00 a.m. to 6:00 p.m.

Saturdays

- Route 141 does not operate.
- Routes 99, 306, 316 and 356 do not operate in the evening.
- Routes 6, 121, 123, 132 South, 148, 175 and 198 do not operate in the late evening.
- Route 6 does not travel on Ross and Eglantine.
- Route 8 does not travel between Terrasses de la Chaudière and the Museum of Civilization in the evening.
- Route 111 does not operate between Elmvale and St. Laurent after approx. 8:30 p.m.

- Route 112 does not operate after 6:00 p.m. and does not operate between Hurdman and St. Laurent.
- ¹Route 125 does not operate on Star Top or Industrial; buses use Cyrville, Michael and the Transitway to/from Hurdman Station.
- Route 140 does not operate west of Walkley Station in the late evening.
- ¹Routes 161 and 165 operate via Schneider/Legget northbound before noon and southbound after noon.

Weekdays

- Routes 141, 306, 316 and 356 do not operate in the evening.
- Routes 6, 99, 112, 121, 123, 132 Local South, 148, 175 and 198 do not operate in the late evening.
- Route 6 does not operate on Ross and Eglantine in the evening.
- Route 8 does not travel between Terrasses de la Chaudière and the Museum of Civilization in the evening.
- Route 111 does not operate between Elmvale and St. Laurent after approx. 8:30 p.m.
- Route 112 does not operate between Hurdman and St. Laurent in the evening.
- Route 118 peak period trips which start or end at Robertson/Moodie travel via Moodie and Richmond.
- ¹Route 125 does not operate on Star Top or Industrial in the evenings; buses use Cyrville, Michael and the Transitway to/from Hurdman Station.
- Route 140 does not operate west of Walkley Station in the late evening.
- ¹Routes 161 and 165 operate via Schneider/Legget northbound before noon and southbound after noon.
- Route 175 does not travel on Colonnade in the a.m. peak period toward Billings Bridge, or in the p.m. peak period toward Baseline.
- Route 176 serves Bentley/Bongard only during peak periods.

Other

- Route 118 does not travel between Billings Bridge and Carleton U. from May to Aug.

¹Effective September 1, 1996

* Exceptions (Les circuits réguliers circulent toute la journée, 7 jours/semaine incluant les jours fériés, sauf les exceptions suivantes)

Dimanches et la plupart des jours fériés

- *Les circuits suivants ne circulent pas: 99, 121, 123, 132 local sud, 141, 148, 161, 176, 306, 316 et 356.*
- *Le circuit 6 circule seulement vers et à destination de Parkdale coin Wellington et entre 8 h 30 et 18 h 30 seulement.*
- *Le circuit 8 ne circule pas entre les Terrasses de la Chaudière et le Musée des civilisations tôt le matin et en soirée.*
- *Le circuit 111 circule entre Billings Bridge et Elmvale seulement.*
- *Le circuit 112 circule de 11 h à 18 h approximativement et ne circule pas entre Hurdman et St-Laurent.*
- *¹Le circuit 125 ne circule pas sur Star Top ou Industriel; les autobus circulent sur Cyrville, Michael et le Transitway en provenance et à destination de la station Hurdman.*
- *Les circuits 127 et 145 circulent entre 11 h jusqu'à 18 h 30 approximativement.*
- *¹Le circuit 128 local sud ne circule pas. Le circuit 128 local nord ne circule pas sur Southpark, Tauvette, Westpark, Northpark, Ridgeburn, Eastpark ou Innes entre Eastpark et Bearbrook; les autobus circulent sur Bearbrook et Innes.*
- *Le circuit 140 ne circule pas à l'ouest de la station Walkley avant 11 h et après 18 h approximativement.*
- *Le circuit 145 ne circule pas sur Esson ou sur Hunt Club entre Esson et Blohm.*
- *Le circuit 151 est prolongé au sud du chemin Baseline le long du chemin Merivale et Clyde jusqu'à Baseline.*
- *¹Le circuit 165 ne circule pas sur McCurdy et n'entrent pas au parc d'affaire Kanata nord; les autobus utilisent le chemin March.*
- *Le circuit 165 ne circule pas sur Stonehaven entre Bridlewood et Bridgestone; les autobus utilisent Bridlewood et Steeplechase vers Stonehaven.*
- *Le circuit 166 ne circule pas entre Bells Corners et Bayshore via Richmond, et circule dans une direction seulement sur Westcliffe.*
- *Les circuits 175, 177 et 198 circulent entre 9 h et 18 h approximativement.*

Samedis

- *Le circuit 141 ne circule pas.*
- *Les circuits 99, 306, 316 et 356 ne circulent pas en soirée.*
- *Les circuits 6, 121, 123, 132 sud, 148, 175, et 198 ne circulent pas tard en soirée.*
- *Le circuit 6 ne circule pas sur Ross et Églantine.*
- *Le circuit 8 ne circule pas en soirée entre les Terrasses de la Chaudière et le Musée des Civilisations.*
- *Le circuit 111 ne circule pas entre Elmvale et St-Laurent après 20 h 30 approximativement.*
- *Le circuit 112 ne circule pas après 18 h et ne circule pas entre Hurdman et St-Laurent.*
- *¹Le circuit 125 ne circule pas sur Star Top ou Industriel; les autobus circulent sur Cyrville, Michael et le Transitway en provenance et à destination de la station Hurdman.*
- *Le circuit 140 ne circule pas à l'ouest de la station Walkley tard le soir.*
- *¹Les circuits 161 et 165 circulent via Schneider/Legget vers le nord l'avant-midi et vers le sud l'après-midi.*

La semaine

- *Les circuits 141, 306, 316 et 356 ne circulent pas le soir.*
- *Les circuits 6, 99, 112, 123, 132 local sud, 148, 175 et 198 ne circulent pas tard en soirée.*
- *Le circuit 6 ne circule pas sur Ross et Églantine en soirée*
- *Le circuit 8 ne circule pas en soirée entre les Terrasses de la Chaudière et le Musée des Civilisations.*
- *Le circuit 111 ne circule pas entre Elmvale et St-Laurent après 20 h 30 approximativement.*
- *Le circuit 112 ne circule pas entre Hurdman et St-Laurent le soir.*
- *Les trajets de pointe du circuit 118 qui débutent ou terminent à Robertson/Moodie circulent via Moodie et Richmond.*
- *¹Le circuit 125 ne circule pas sur Star Top ou Industriel le soir; les autobus circulent sur Cyrville, Michael et le Transitway en provenance et à destination de la station Hurdman.*
- *Le circuit 140 ne circule pas à l'ouest de la station Walkley tard le soir.*
- *¹Les circuits 161 et 165 circulent via Schneider/Legget vers le nord l'avant-midi et vers le sud l'après-midi.*
- *Le circuit 175 ne circule pas sur Colonnade durant la période de pointe du matin vers Billings Bridge et vers Baseline durant la période de pointe du soir.*
- *Le circuit 176 dessert Bentley/Bongard pendant les périodes de pointe seulement.*

Autres

- *Le circuit 118 ne circule pas entre Billings Bridge et l'Université Carleton du mois de mai au mois d'août.*

¹En vigueur le 1er septembre 1996

INDEX of roads served by OC Transpo
INDEX des rues désservies par OC Transpo

A
Abbeyhill ... C2
Acacia ... B8
Acres ... C4
Admiral ... C6
Ages ... D8
Airport Pkwy ... D7
Albert ... B7
Albion ... E7
Albion N. ... D7
Alert ... E6
Alexander ... B8
Alfred ... B8
Allenby ... A1
Alta Vista ... C7
Amberwood ... D5
Ambleside ... B5
Antares ... D5
Appleton ... C9
Arch ... C8
Arena ... E8
Athans ... D7
Aurele ... C9
Auriga ... D5
Aviation Pkwy ... B8

B
Bank ... B7
Banner ... C4
Banning ... C2
Bantree ... C8
Baseline ... C5
Bathgate ... B9
Baycrest ... D7
Bayshore ... C4
Bearbrook ... C10
Béatrice ... E4
Beauséjour ... C11
Beausoleil ... B7
Beaverbrook ... B2
Beaverpond ... C9
Beechwood ... B8
Bélanger ... C7
Belcourt ... C11
Belfast ... C8
Bell ... B7
Bellman ... C4
Benson ... C6
Bentley ... D5
Bilberry ... B11
Birch ... B8
Blackwell ... C8
Blair ... B9
Blake ... B8
Blohm ... D8
Bongard ... D5
Booth ... B7
Boteler ... B7
Bottriell ... C12
Boycrest ... E5
Boyer ... C11
Breadner ... E6
Bridgestone ... D2
Bridlepark ... D2
Bridlepath ... D7
Bridlewood ... C2
Britannia ... B4
Brittany ... B8
Broadview ... B5
Bronson ... C7
Brookfield ... C6
Burnbank ... D5
Byron ... B6

C
Cadence Gate ... D2
Cahill ... D7
Cahill West ... D5
Caldwell ... C6
Camelot ... D5
Campbell ... E7
Campeau ... B1
Canfield ... C3
Canotek ... B10
Canterbury ... D8
Capital ... D5
Carling ... B5
Carson's ... B9
Castlefrank ... C1
Catherine ... B7
Cavan ... C6
Cedarview ... D3
Cedarwood ... D7
Centrepark ... C10
Centrepointe ... C5
Chamberlain ... B7
Chapel ... B8
Charlemagne ... C12
Charlotte ... B8
Charlton ... B9
Chartrand ... C12
Chesterton ... D6
Church ... B8
Churchill ... B5
City Park ... C9
Clare ... B6
Clarenda ... C4
Clarke ... B8
Clearview ... B6
Clementine ... C7
Cleopatra ... D5
Clover ... C7
Cloverdale ... A8
Clyde ... C5
Cobourg ... B7
Codds ... B9
Colonnade ... D5
Columbine ... B6
Connaught ... C4
Conroy ... D8
Corkstown ... C3
Coronation ... C8
Côté ... B8
Coventry ... B8
Craig Henry ... C4
Crerar ... C6
Crichton ... B8
Croil ... E6
Crownhill ... B9
Croydon ... B4
Crystal Beach ... B3
Cumberland ... B7
Cummings ... B8
Curtis ... D6
Cyclone Taylor ... C1
Cyrville ... C9

D
Dalhousie ... B7
Data Centre Rd. ... C7
Davidson ... E7
Deakins ... D5
Decarie ... B11
Delong ... B9
Den Haag ... B9
De Niverville ... D6
Des Epinettes ... C12
Desmond ... C2
Don ... B4
Don Reid ... D8
Donald ... B8
Dovercourt ... B5
Downpatrick ... D6
Draper ... C4
Duford ... C11
Du Grand Bois ... C12
Dumaurier ... C4

E
Eagleson ... C2
Earl Mulligan ... E4
Eastpark ... C10
Eastvale ... B10
Eaton ... C3
Eddy (Hull) ... B7
Edgecliffe ... C6
Eglantine ... B6
Elgin ... B7
Elizabeth ... B7
Elwood ... B9
Emerald Meadows ... D2
Equestrian ... D2
Erindale ... C5
Esson ... D8
Exeter ... E4

F
Fable ... E3
Fairlawn ... C5
Falaise ... C6
Fallowfield ... E4
Featherston ... D8
Fenton ... E7
Fernbank ... D1
Fielding ... D6
First ... C7
Fisher ... C6
Flanders ... E3
Flannery ... D6
Forest Valley ... C11
Fortune ... B11
Foxfield ... E4
Frances ... B8

G
Gardenway ... C12
Gibbard ... D4
Gifford ... D5
Gladstone ... B7
Glamorgan ... C1
Glebe ... B7
Gleneagles ... C12
Goulbourn ... A1
Grandview ... B3
Granville ... B8
Grassy Plains ... D2
Greenbank ... D4
Grenfell ... D5
Grey Nuns ... B11
Grove ... C7

H
Haig ... C8
Halifax ... D8
Harness ... D2
Hawthorne ... D8
Hazeldean ... C1
Heatherington ... D7
Helmsdale ... A2
Hemlock ... B8
Hemmingwood ... C4
Heney ... B8
Heron ... C7
Herzberg ... B2
Hiawatha ... B11
Highway 31 ... E7
Holland ... B6
Howe ... B4
Hunt Club ... D6

I
Industrial ... C8
Innes ... C11
Inverness ... C6
Iris ... C4
Irwin ... C2
Isabella ... B7
Island Park ... B6

J
Jasmine ... C9
Jeanne d'Arc ... B12
Jefferson ... D7
Jockvale ... E3
John ... B8
Johnston ... D7
J. Sutherland ... C4

K
Kakulu ... C1
Kaladar ... C7
Karsh ... D8
Katimavik ... C1
Kelly ... C4
Kemp ... E7
Kennevale ... E3
Kent ... B7
Keyworth ... B6
Kilborn ... C7
King ... C6
King Edward ... B7
Kirkwood ... B6
Knoxdale ... D4
Knudson ... B1

L
Lacasse ... B8
Lafontaine ... B8
Lanark ... B6
Lancaster ... C8
Laperriere ... C5
Larkin ... E4
Laurier ... B7
Laurier E. ... B7
Laurier (Hull) ... B7
Laverendrye ... B9
Lavergne ... B8
Leacock ... B2
Leeds ... C8
Lees ... B7
Legacy ... D8
Legget ... B2
Leitrim ... E7
Lenester ... C5
Leopolds ... D6
Leroy ... C9
Lester ... E7
Library ... C6
Lisa ... C4
Lola ... B8
Longfields ... E4
Lorry Greenberg ... D8
Loyola ... B10
Lynhar ... C3
Lyon ... B7

M
MacFarlane ... D5
Mackenzie ... D7
Main ... C7
Maisonneuve (Hull) ... B7
Maitland ... C5
Majestic ... D4
Major ... C12
Malak ... D8
Malvern ... E4
Mann ... B7
Maple ... B8
Maravista ... E3
March Rd. ... B2
Marier ... B8
Mariposa ... A8
Marquette ... B8
Massey ... B9
Matheson ... B9
Maxime ... C9
Mayo ... D5
McArthur ... B8
McBride ... C5
McCarthy ... D6
McClellan ... C4
McCurdy ... C1
McElroy ... C1
McEwen ... B5
McGill ... E6
McKinley ... A2
McRae ... B6
Meadowbrook ... C9
Meadowglen ... C11
Meadowlands ... C5
Medhurst ... D5
Melva ... E7
Merivale ... D5
Merkley ... C12
Michael ... C8
M. Cowpland ... D2
Miller ... E6
Montcrest ... C12
Montfort ... B8
Montreal ... B8
Moodie ... C3
Morgans Grant ... A1
Morrison ... C4
Mount Shannon ... E4
Mowat ... B9
Murray ... B7

N
Naskapi ... B9
Navaho ... C5
Navan ... C10
Newhaven ... D4
Newmarket ... C8
Northpark ... C10
Northside ... C3
Northwestern ... B6

O
O'Connor ... B7
Ogilvie ... C8
Old Colony ... C2
Old Innes ... C8
Old St. Patrick ... B7
Orchardview ... C12
Orléans ... C11
Orville ... E7
Ottawa River Pkwy ... B5

P
Pagé ... C11
Palladium ... C1
Palomino ... C2
Parkdale ... B6
Paul Anka ... D6
Penfield ... B2
Pères Blancs ... B8
Pickford ... C2
Pinecrest ... C4
Plante ... D7
Playfair ... C7
Pleasant Park ... C7
Plumber ... B9
Poulin ... B4
Powell ... B7
Pratt ... D5
Preston ... B6
Prestone ... C12
Prestwick ... C12
Pretoria ... B7
Prince Albert ... B8
Prince of Wales ... E5
Princess Louise ... C12
Promenade ... D5
Prom. de l'Aéroport ... E7
Prom. de l'Aviation ... B8
Prom. des Outaouais ... B6
Prom. Rockcliffe ... A8
Prom. Vanier ... B8

Q
Queen ... B7
Queen Elizabeth ... C7
Queen Mary ... B8
Queensbury ... E4
Queensdale ... E7
Queensview ... C4
Queensway ... C4
Quill ... B8
Quincy ... B9

R
Ramsey ... C4
Range ... B8
Raven ... C6
Raymond ... B7
Revelstoke ... D6
Richardson ... B2
Richmond ... C4
Rickey ... C1
Rideau ... B7
Rideaucrest ... E4
Ridgebrook ... C9
Ridgeburn ... C10
River ... E5
Riverbrook ... D4
Riverdale ... C7
Riverside ... C7
Robertson ... C2
Rockcliffe Pkwy ... A8
Rosebella ... E7
Ross ... B6
Rothesay ... C2
Rothwell ... B9
Royal ... E6
Russell ... C8
Ryder ... D8

S
Sandalwood ... D7
Sandhill ... A2
Sandridge ... A8
Saunderson ... C8
Saville Row ... B5
Schneider ... B2
Scott ... B6
Seneca ... C7
Severn ... C4
Seyton ... C3
Shatner ... C2
Sheffield ... D8
Shefford ... B10
Sheldrake ... C1
Sheridan ... D5
Sherway ... E4
Shirley's Brook ... A2
Silver Birch ... C11
Siskin ... D4
Sixth ... E7
Slack ... D5
Slater ... B7
Smyth ... C8
Solandt ... B2
Somerset ... B7
Southgate ... D7
Southmore ... D7
Southpark ... C10
Southvale ... C8
Springfield ... D6
Springland ... D6
Spur ... D2
St. Charles ... B8
St. Georges ... C12
St. Joseph ... B10
St. Laurent ... B8
St. Laurent (Hull) ... A7
St. Louis ... B11
St. Patrick ... B7
Ste. Monique ... B8
Star Top ... C9
Steeplechase ... C2
Stevenage ... D8
Stonehaven ... D2
Stone Meadow ... D2
Stoneway ... E4
Strandherd ... E3
Strathcona ... B7
Summerville ... C6
Sunnyside ... C7
Sunview ... C11
Sussex ... B7
Swansea ... D8
Swans Way ... B9

T
Tallwood ... C5
Tapiola ... D7
Tartan ... E3
Tauvette ... C10
Tavistock ... C4
Taylor Creek ... C11
Tennyson ... D5
Tenth Line ... C11
Teron ... B2
Terry Fox ... C1
Thorndale ... D7
Thurston ... D8
Timm ... C2
Tompkins ... C11
Tremblay ... C8
Trim ... C11

U
University ... C7
Uplands ... D5

V
Vaan ... D5
Valin ... C12
Vanier Pkwy ... B8
Varley ... B2
Via Venus ... B9
Viewmount ... D5
Vineyard ... B11
Viseneau ... C11
Voyageur ... B11

W
Walkley ... D7
Watters ... C12
Wellington ... B6
Wellington ... B7
Weslock ... B1
Wessex ... E4
Westcliffe ... C3
Western ... B6
Westpark ... C10
Weybridge ... E3
Wick ... B9
Willowglen ... C1
Winchester ... C1
Wolfgang ... E4
Woodfield ... D5
Woodgate ... E4
Woodridge ... C4
Woodroffe ... D5
Woodward ... C5
Wurtemburg ... B8

Y
Youville ... B9

OC Transpo

Ottawa-Carleton Regional Transit Commission
1500 St. Laurent Blvd.
Ottawa, Ontario, K1G 0Z8

Commission de transport régionale d'Ottawa-Carleton
1500, boul. St-Laurent
Ottawa (Ontario) K1G 0Z8

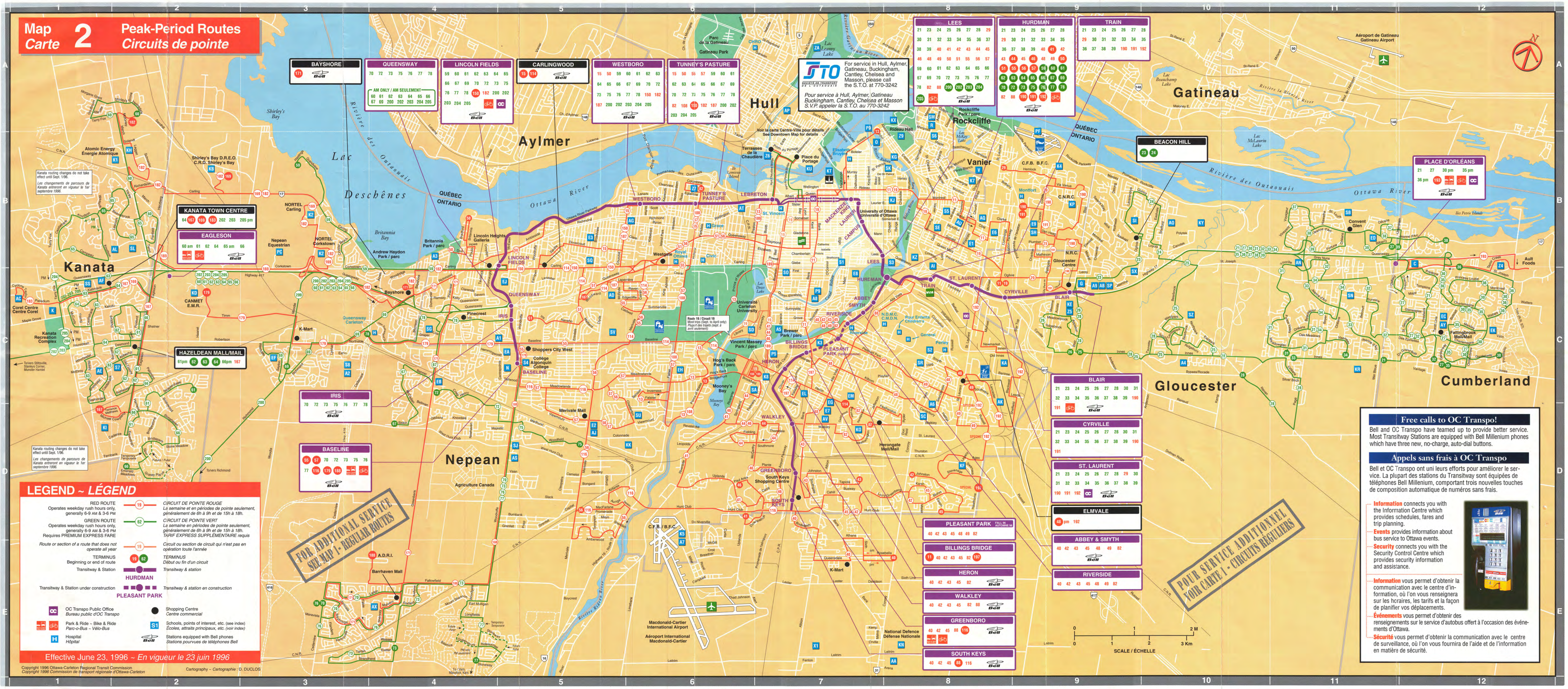

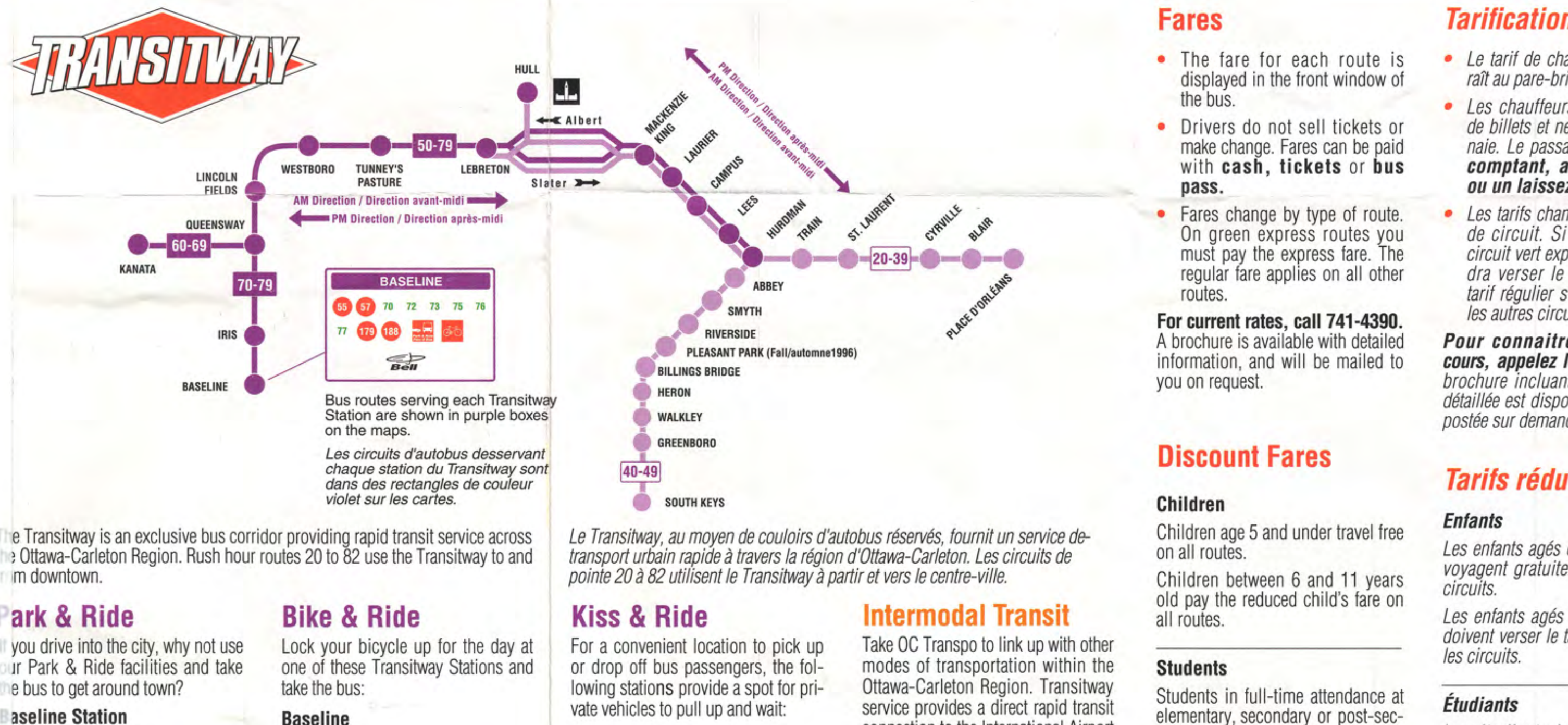

e Transitway is an exclusive bus corridor providing rapid transit service across e Ottawa-Carleton Region. Rush hour routes 20 to 82 use the Transitway to and m downtown.

Le Transitway, au moyen de couloirs d'autobus réservés, fournit un service de-transport urbain rapide à travers la région d'Ottawa-Carleton. Les circuits de pointe 20 à 82 utilisent le Transitway à partir et vers le centre-ville.

ark & Ride

you drive into the city, why not use ur Park & Ride facilities and take e bus to get around town?

aseline Station
reenboro Station
agleson/Queensway
lace d'Orléans Station

arking is free except at Baseline uring certain times when space is nited. If you park at Baseline week-ays before 9:30 am, a permit is quired. Call 741-4390 for permit formation.

arc-o-Bus

vous utilisez votre voiture pour us rendre en ville, l'un des Parc-bus d'OC Transpo est à votre dis-osition.

aseline
reenboro
tersection du Queensway de Eagleson
lace d'Orléans

e stationnement est gratuit sauf à aseline à certains moments rsque l'espace est restreint. Si us désirez stationner à Baseline semaine avant 9 h 30, un permis st requis. Pour information concer-ant les permis veuillez téléphoner 741-4390.

Bike & Ride

Lock your bicycle up for the day at one of these Transitway Stations and take the bus:

Baseline
Blair
Campus
Eagleson Park & Ride
Greenboro
Hurdman
Lees
Lincoln Fields
Place d'Orléans Park & Ride

Vélo-Bus

Vérrouillez votre bicyclette pour la journée et déplacez-vous en autobus. Des supports pour bicyclettes sont disponibles aux endroits suivants du Transitway:

Baseline
Blair
Campus
Greenboro
Hurdman
Lees
Lincoln Fields
Parc-o-Bus Eagleson
Parc-o-Bus Place d'Orléans

Kiss & Ride

For a convenient location to pick up or drop off bus passengers, the following stations provide a spot for private vehicles to pull up and wait:

Abbey
Baseline
Eagleson Park & Ride
Greenboro
Hurdman
Lincoln Fields
Place d'Orléans

Débarcadère-bise

Pour déposer un voyageur ou le prendre à sa sortie de l'autobus, des postes d'attente pratiques sont prévus à cette fin aux stations suivantes:

Abbey
Baseline
Greenboro
Hurdman
Lincoln Fields
Place d'Orléans
Parc-o-Bus Eagleson

Intermodal Transit

Take OC Transpo to link up with other modes of transportation within the Ottawa-Carleton Region. Transitway service provides a direct rapid transit connection to the International Airport and the Train Station. Convenient transfers to Voyageur's inter-city bus service can be made at three of our Transitway Stations.

OC Transpo passengers can also transfer to S.T.O. bus service in Hull and downtown Ottawa using their OC Transpo bus pass or transfer.

Transport Intermodal

Prenez OC Transpo afin de rejoindre d'autres moyen de transport dans la région d'Ottawa-Carleton. Le service du Transitway offre une liaison de transport rapide direct vers l'aéroport International et la gare d'Ottawa. Des correspondances pratiques vers le service d'autobus interurbain Voyageur peuvent être effectuées à trois de nos stations du Transitway.

Les usagers d'OC Transpo peuvent également correspondres avec les autobus de la S.T.O. à Hull et au centre-ville d'Ottawa en utilisant leurs laissez-passer d'OC Transpo ou une correspondance.

Fares

- The fare for each route is displayed in the front window of the bus.
- Drivers do not sell tickets or make change. Fares can be paid with **cash, tickets** or **bus pass.**
- Fares change by type of route. On green express routes you must pay the express fare. The regular fare applies on all other routes.

For current rates, call 741-4390. A brochure is available with detailed information, and will be mailed to you on request.

Discount Fares

Children

Children age 5 and under travel free on all routes.

Children between 6 and 11 years old pay the reduced child's fare on all routes.

Students

Students in full-time attendance at elementary, secondary or post-secondary* schools in Ottawa-Carleton are entitled to discounted monthly passes. Phone 741-4390 for details concerning eligibility requirements for student passes.

*University/College students are eligible for the discounted student pass from September to April only. From May to August they must buy an adult pass

N.B. Students age 12 and older who pay their fare with cash or tickets, pay the same fare as an adult. There is no discount on cash or ticket fares.

Senior Citizens

Discounted monthly passes are available for seniors age 65 and over.

N.B. Seniors paying with cash or tickets pay the same fare as an adult. There is no discount on cash or ticket fares.

Tarification

- *Le tarif de chaque circuit apparaît au pare-brise de l'autobus.*
- *Les chauffeurs ne vendent pas de billets et ne font pas la monnaie. Le passage peut être payé* ***comptant, avec des billets ou un laissez-passer.***
- *Les tarifs changent selon le type de circuit. Si vous utilisez un circuit vert express, ils vous faudra verser le tarif express. Le tarif régulier s'applique sur tous les autres circuits.*

Pour connaitre les tarifs en cours, appelez le 741-4390. *Une brochure incluant de l'information détaillée est disponible et vous sera postée sur demande.*

Tarifs réduits

Enfants

Les enfants agés de 5 ans et moins voyagent gratuitement sur tout les circuits.

Les enfants agés entre 6 et 11 ans doivent verser le tarif réduit sur tout les circuits.

Étudiants

Les étudiants à temps plein des écoles élémentaires, secondaires ou post-secondaires d'Ottawa-Carleton peuvent aussi se procurer un laissez-passer étudiant mensuel à prix réduit. Téléphonez au 741-4390 concernant les détails sur les exigences d'éligibilité pour les laissez-passer d'étudiants.*

**Les étudiants des universités/collèges sont éligibles au laissez-passer mensuel à prix réduit de septembre à avril. De mai à août, ils doivent se procurer un laissez-passer pour adulte.*

N.B. *Les étudiants qui aquittent le tarif en argent comptant ou billets paient le même tarif qu'un adulte. Il n'y a pas de rabais sur les tarifs en argent comptant ou billets.*

Aînés

Des laissez-passer à tarif réduit sont disponibles pour les aînés agés de 65 ans et plus.

N.B. *Les aînés qui aquittent le tarif en argent comptant ou billets paient le même tarif qu'un adulte. Il n'y a pas de rabais sur les tarifs en argent comptant ou billets.*

Passes

There are five monthly bus passes available as follows:

- **Transpass**
  Valid as full fare on black and red routes. On green express routes an additional express premium is required.
- **Unipass**
  Valid as full fare on all routes.
- **Student Transpass**
  Valid as full fare on red and black routes. On green express routes, an additional express premium is required. University/College students may only use this pass from September to April.
- **Student Unipass**
  Valid as full fare on all routes. University/College students may only use this pass from September to April.
- **Senior Citizen Pass**
  Valid for Senior Citizens as full fare on all routes.

Bus Pass Photo ID Card

In order to be valid, your pass must be accompanied by an OC Transpo Photo ID Card. The ID card can only be purchased at an OC Transpo sales information office listed below.

Phone 741-4390 for prices, office hours, and eligibility requirements for students.

Place de Ville (Albert at Kent)
St. Laurent Station
Place d'Orléans Station
Lincoln Fields Station

Buying Tickets and Passes

Tickets and monthly passes can be purchased at the above offices or at many other retail locations throughout Ottawa-Carleton.

Phone 741-4390 and ask for a list of the vendors who sell tickets and passes.

Laissez-passer

Il y a cinq types de laissez-passer mensuel disponibles comme suit:

- ***Transpass***
  Valable comme paiement complet sur tous les circuits rouges et noirs. Sur les circuits verts express, un supplément express est exigé.
- ***Unipass***
  Valable comme paiement complet sur tous les circuits.
- ***Transpass Étudiant***
  Valable comme paiement complet sur les circuits rouges et noir en tout temps. Sur les circuits verts express, un supplément express est exigé. Les étudiants des universités/collèges peuvent l'utiliser de septembre à avril seulement.
- ***Unipass Étudiant***
  Valable comme paiement complet sur tous les circuits. Les étudiants des universités/collèges peuvent l'utiliser de septembre à avril seulement.
- ***Aînés***
  Valable comme paiement complet sur tous les circuits.

Cartes photo d'identité

Afin que vos laissez-passer soit valides, ils doivent êtres accompagnés d'une carte photo d'identité d'OC Transpo. La carte photo d'identité n'est disponible qu'à nos bureaux publics suivants.

Téléphonez 741-4390 pour les tarifs, heures d'ouverture et exigences d'éligibilité pour étudiants

Place de Ville *(Albert et Kent)*
Station St-Laurent
Station Place d'Orléans
Station Lincoln Fields

Achats de billets et laissez-passer

Les billets et laissez-passer mensuel peuvent être achetés à l'un de nos bureaux ci-dessus ou aux nombreux autres points de vente de la région d'Ottawa-Carleton

Téléphoner au 741-4390 et demander la liste et l'emplacement des dépositaires de billets et laissez-passer.

Schedules

Regular Routes (see map 1)

Black numbers
Run 7 days a week, approximately 6:30 am to midnight.

Black-striped numbers
(see exceptions under map 1)

Indicate that service does not run at all times.

Peak Period Routes (see map 2)

Red and green numbers
Run Monday to Friday from approx. 6 - 9 am and 3 - 6 pm

Schedule Information

Dial 560 and your 4 digit bus stop number and our computer will tell you the next two departure times for each route at your stop.

Use one of our schedule display screens, located at most major Transitway Stations.

Visit one of our public offices (see map) and pick up printed timetables for your routes. Or call 741-4390 and we'll mail you timetables free of charge.

Most route schedules are subject to change three times a year: April, June and September.

On holidays, service is reduced and some routes do not operate.

Schedule changes will be advertised in advance of the change.

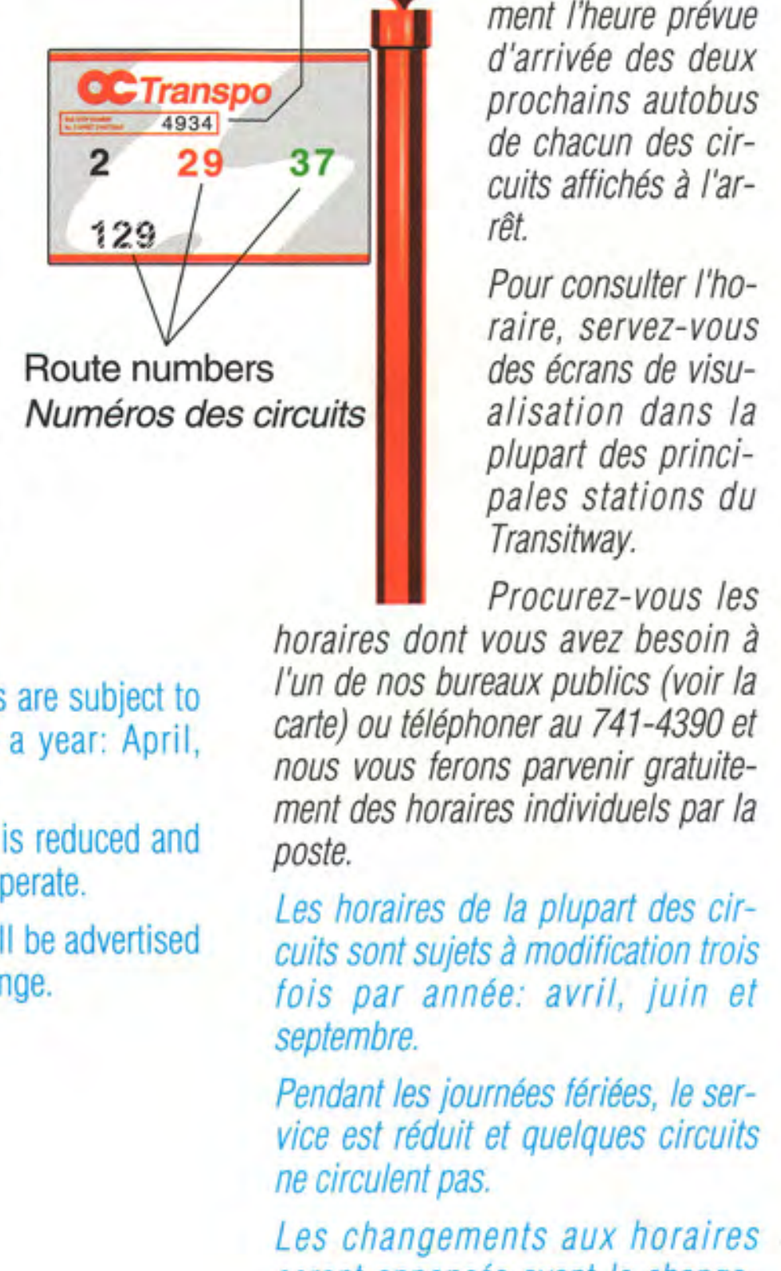

Horaires

Circuits réguliers *(voir carte 1)*

Chiffres noirs
7 jours par semaine, de 6h30 à minuit approximativement.

Chiffres noirs et blancs
(voir les exceptions sous la carte 1)

Indiquent qu'il n'y a pas de service à toutes les heures.

Circuits de pointe *(voir carte 2)*

Chiffres rouges et verts
Du lundi au vendredi de 6 h à 9 h et 15 h à 18 h approximativement.

Renseignement sur les horaires

Composez le 560 + les 4 chiffres du numéro à votre arrêt et un message informatisé vous dira automatiquement l'heure prévue d'arrivée des deux prochains autobus de chacun des circuits affichés à l'arrêt.

Pour consulter l'horaire, servez-vous des écrans de visualisation dans la plupart des principales stations du Transitway.

Procurez-vous les horaires dont vous avez besoin à l'un de nos bureaux publics (voir la carte) ou téléphonez au 741-4390 et nous vous ferons parvenir gratuitement des horaires individuels par la poste.

Les horaires de la plupart des circuits sont sujets à modification trois fois par année: avril, juin et septembre.

Pendant les journées fériées, le service est réduit et quelques circuits ne circulent pas.

Les changements aux horaires seront annoncés avant le changement.

Early Morning Service

On weekdays some routes start as early as 4:00 am. Look for the **blue sun** on your bus stop flag. The blue sun means that bus service starts between 4 and 4:30 am weekdays, and between 5 and 5:30 am on Saturdays.

Routes 1, 2, 3, 4, 5, 7, 8, 16, 85, 87, 95, 96, 97, 111, 118, 120, 142, 144, 162, 165, 176 and 177 have early morning trips on all or part of their route.

Also, OC Transpo has **nine early morning "only" routes,** which serve areas not covered by the routes listed above:

Route **824** serves Beacon Hill, Carson Grove and Cummings Ave.

Route **825** serves Pineview, Blackburn Hamlet and Chapel Hill.

Route **829** serves Overbrook and Vanier.

Route **835** serves Fallingbrook and Queenswood Heights.

Route **837** serves Queenswood Heights and Orleans Village.

Route **846** serves Riverside Park and Hunt Club.

Route **873** serves Woodroffe Avenue, Barrhaven, Greenbank and Bayshore.

Route **874** serves Knoxdale and Craig Henry.

Route **891** travels from Lincoln Fields to St. Laurent via Pinecrest, City View, Carleton Heights and the Riverside corridor.

All other black-coloured routes begin service at the usual time:

Weekdays between 6 & 6:30 am
Saturdays between 6:30 & 7 am
Sundays between 7 & 9 am

For more information about early morning service, call 741-4390.

Service Matinal

Sur semaine, quelques circuits débutent à 4 h. Assurez-vous qu'il y ait un pictogramme affichant un ***soleil bleu*** *sur votre arrêt d'autobus. Le soleil bleu indique que le service commence entre 4 h et 4h30 la semaine et entre 5 h et 5h30 le samedi.*

Les circuits 1, 2, 3, 4, 5, 7, 8, 16, 85, 87, 95, 96, 97, 111, 118, 120, 142, 144, 162, 165, 176, et 177 on des trajets matinaux sur tout leur trajet ou sur une partie.

De plus, OC Transpo opère ***neuf circuits exclusivement matinaux,*** *qui desservent des endroits non couverts par les circuits énumérés ci-dessus.*

Le circuit ***824*** *dessert Beacon Hill, Carson Grove et l'ave. Cummings.*

Le circuit ***825*** *dessert Pineview , Blackburn Hamlet et Chapel Hill.*

Le circuit ***829*** *dessert Overbrook et Vanier.*

Le circuit ***835*** *dessert Fallingbrook et Queenswood Heights.*

Le circuit ***837*** *dessert Queenswood Heights et Orleans Village.*

Le circuit ***846*** *dessert Riverside Park et Hunt Club.*

Le circuit ***873*** *dessert l'avenue Woodroffe, Barrhaven, Greenbank et Bayshore.*

Le circuit ***874*** *dessert Knoxdale et Craig Henry.*

Le circuit ***891*** *circule de Lincoln Fields à St-Laurent via Pinecrest, City View, Carleton Heights et le corridor Riverside.*

Tous les autres circuits de couleur noire débutent leurs trajets à l'heure habituelle:

La semaine *entre 6 h et 6h30*
Samedi *entre 6h30 et 7 h*
Dimanche *entre 7 h et 9 h*

Pour plus d'information concernant le service matinal, téléphoner à notre centre d'information au 741-4390.

Bus Riding Made Easy

Helpful Tips

- Arrive at the bus stop a few minutes before your bus is due and have your fare ready.
- Leave the front priority seating for passengers who are unable to stand on a moving bus.
- Move to the back of the bus and keep the front aisle clear.
- Exit using the rear doors.

Easier Access

Many OC Transpo buses are equipped with features that make them easier for the public to use, such as:

- buses that lower to the curb so boarding is easier
- a public address system to announce transit stations and major intersections
- easy-to-reach stop request buttons and yellow pull-cords
- extra lighting inside and outside the door.

Easier Access buses are identified by the bright green decal located on the outside of the bus beside the front door.

Easier Access Facile d'accès

POP PROOF OF PAYMENT REQUIRED PREUVE DE PAIEMENT REQUISE

If you ride an articulated bus, you must have a valid pass or transfer as proof that you paid a fare.

If you use a bus pass, you may board articulated buses by the rear doors Monday to Saturday until 7 pm.

If you pay with cash, tickets or transfer you must board by the front door and obtain a transfer from the driver as proof of payment.

Voyager par autobus, c'est facile!

Conseils pratiques

- *Rendez-vous à votre arrêt quelques minutes avant l'heure prévue d'arrivée de votre autobus et ayez en main votre tarif.*
- *Laissez les sièges prioritaires libres pour les passagers qui ne peuvent rester debout dans un autobus en mouvement.*
- *SVP, libérez l'allée en avant de l'autobus en vous rendant à l'arrière.*
- *Sortez de l'autobus en utilisant les portes arrières.*

Facile d'accès

Un grand nombre d'autobus d'OC Transpo sont maintenant pourvus de caractéristiques qui les rendent plus faciles d'utilisation pour les passagers, tel que:

- *des autobus capables de s'agenouiller pour l'embarquement*
- *un système d'intercom pour annoncer les stations et les principales intersections*
- *des boutons d'arrêt et des cordes jaunes de la cloche d'arrêt faciles à rejoindre*
- *des feux supplémentaires situés à l'extérieur et à l'intérieur des portes.*

Les autobus Facile d'accès sont identifiés au moyen d'un collant vert vif situé à l'extérieur, près de la porte avant.

Les passagers qui voyagent à bord des autobus articulés doivent fournir la preuve qu'ils ont payé le tarif, soit un laissez-passer valide et approprié ou bien une correspondance.

Les détenteurs de laissez-passer peuvent utiliser les portes arrières des autobus articulés seulement, du lundi au samedi jusqu'à 19 h.

Si vous payez en espèces,billets ou correspondance vous devez monter à l'avant et obtenir du chauffeur, une correspondance comme preuve de paiement.

Downtown ~ *Centre-ville*

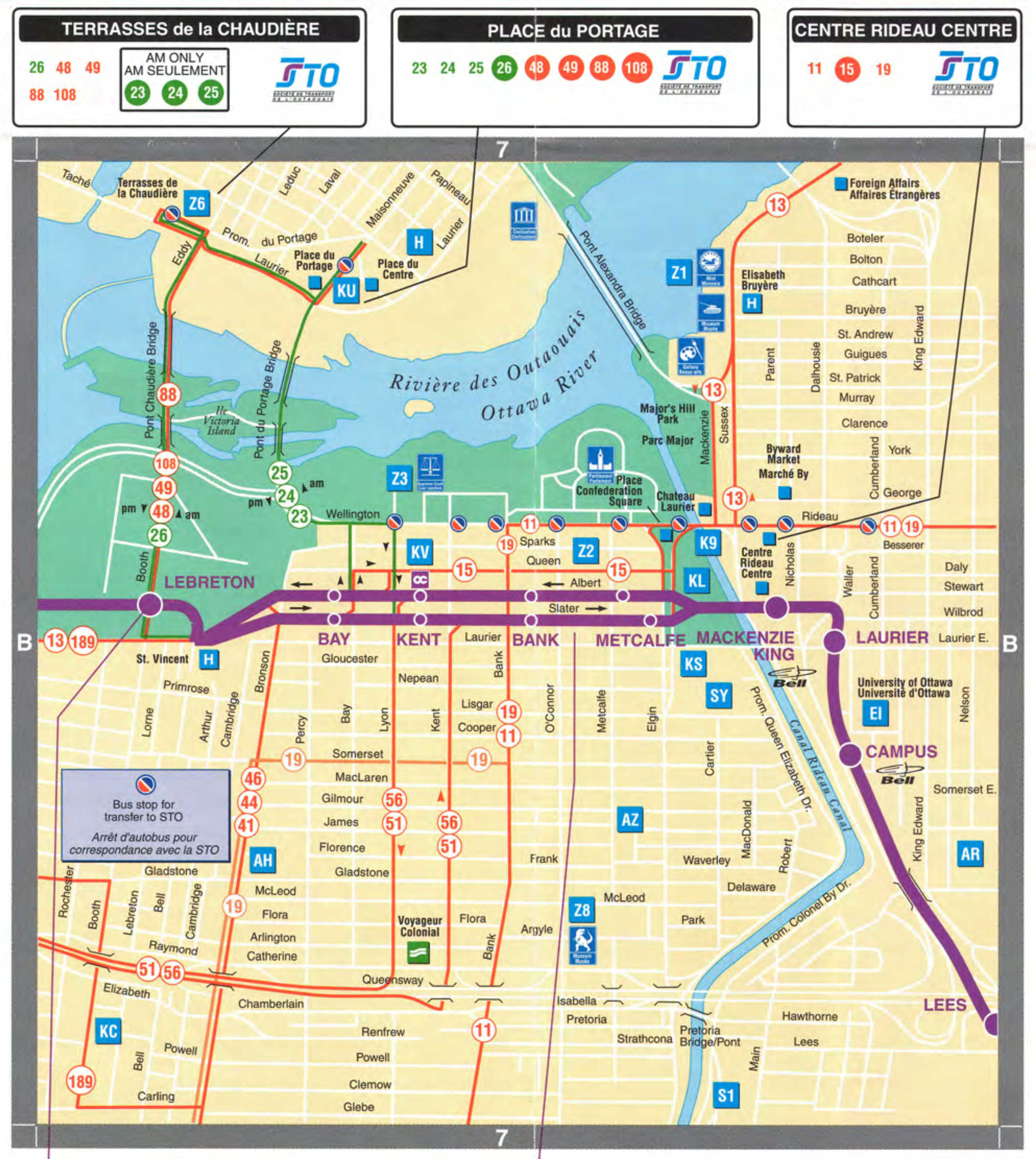

LEBRETON
15 21 26 27 28 29 30 31 32 33 34 35 36 37 38 39 40 41 42 43 45 48 49 50 55 57 59 60 61 62 63 64 65 66 67 69 70 72 73 75 76 77 78 82 88 108 182 187 189 200 202 203 204 205

CENTRAL TRANSITWAY ~ TRANSITWAY CENTRAL
13 21 23 24 25 26 27 28 29 30 31 32 33 34 35 36 37 38 39 40 41 42 43 44 45 46 48 49 50 51 55 56 57 59 60 61 62 63 64 65 66 67 69 70 72 73 75 76 77 78 82 88 200 202 203 204 205

No change?
No problem.

39003019823953
U d'/of Ottawa

Pas de monnaie ?
Pas de problème.

Bell QuickChange™ prepaid payphone card. La carte prépayée QuickChange™ Bell

Available at these OC Transpo Public offices:
Place de Ville St-Laurent Place d'Orléans Lincoln Fields
Use payphone direct dial buttons for information on bus service and special events.

Disponible aux bureaux suivants de la OC Transpo :
Place de Ville St-Laurent Place d'Orléans Lincoln Fields
Utilisez les touches à composition directe des téléphones publics pour connaître les horaires d'autobus et les événements spéciaux.

Bell Bus Route Maps

Ottawa-Carleton OC Transpo

Cartes des circuits d'autobus

University of Ottawa Map Library
OCT 2 3 1996
Cartothèque Université d'Ottawa

June/juin 1996

Transit Information ~ Renseignements

741 - 4390
TDD 741 - 5280 ATME

Monday to Friday	*7 am - 9 pm*
Saturday	*8 am - 9 pm*
Sunday	*9 am - 6 pm*
Lundi au vendredi	*7 h à 21 h*
Samedi	*8 h à 21 h*
Dimanche	*9 h à 18 h*

Public Offices ~ Bureaux publics

Tickets, passes and photo I.D. cards
Billets, laissez-passer et cartes photo d'identité

Place de Ville, Tower A~tour A"
*Station **Lincoln Fields** Station*
*Station **Place d'Orléans** Station*
*Station **St-Laurent** Station*

Customer Service ~ Service à la clientèle

748 - 4408

Monday to Friday	*8:30 am - 5 pm*
Lundi au vendredi	*8 h 30 à 17 h*

Lost and Found ~ Objets perdus et retrouvés

563 - 4011

Place de Ville, Tower A~tour A

Monday to Friday	*8:30 am - 5 pm*
Lundi au vendredi	*8 h 30 à 18 h*

Charters ~ Nolisement

748 - 4426

Monday to Friday	*8:30 am - 4:30 pm*
Lundi au vendredi	*8 h 30 à 16 h 30*

Para Transpo

748 - 4406

Monday to Friday	*8 am - 5 pm*
Lundi au vendredi	*8 h à 17 h*

Events ~ Événements

741 - 4747