

SERVICE

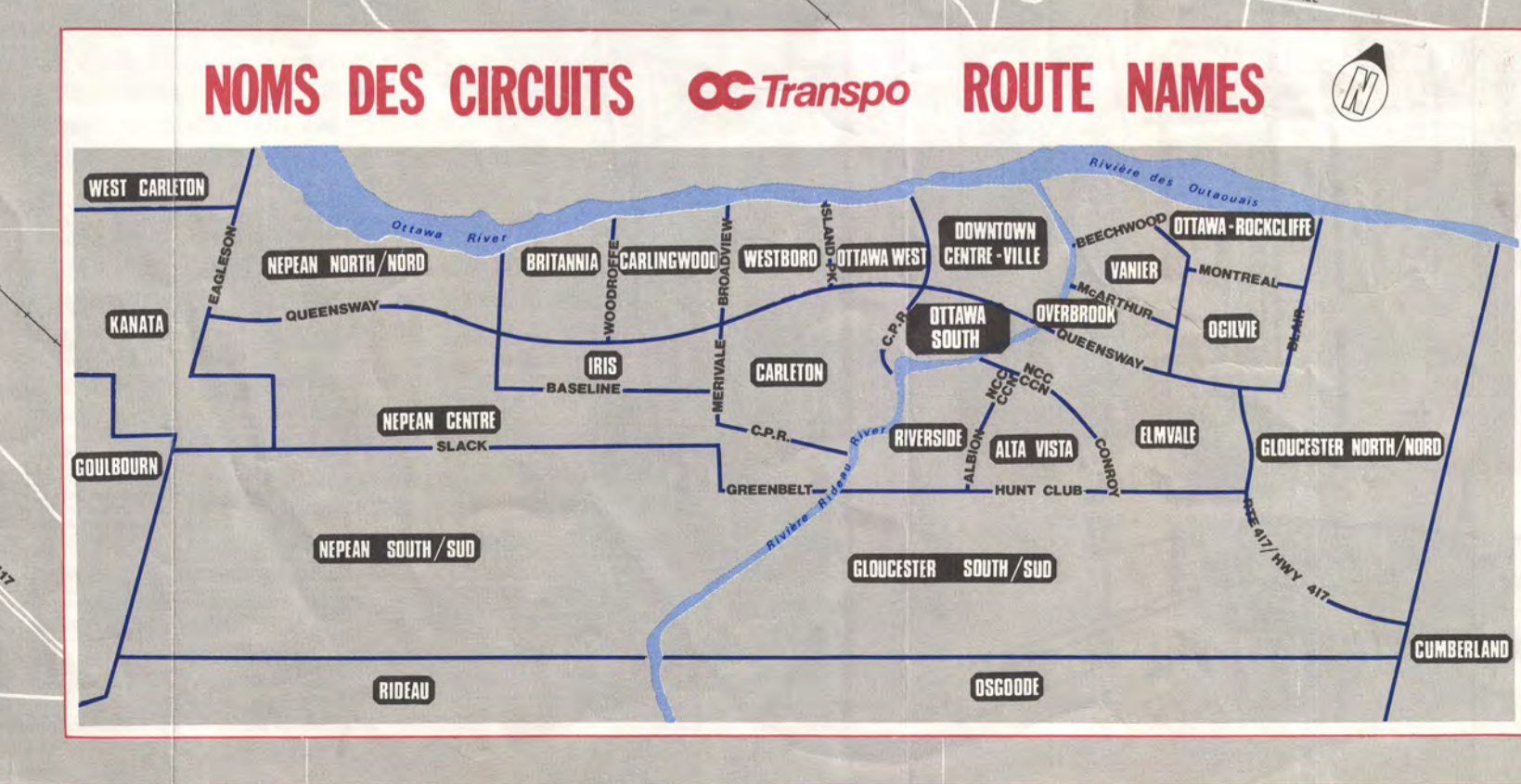
- 1** Regular route (black numbers on bus stop)
Circuit régulier (chiffres noirs sur l'arrêt)
- 156** Demand-responsive fixed route service
Service sur demande sur circuit fixe
- 97, 19, 74** Route Terminal
Terminus de circuit
- 5** Sunday or off peak service only
Dimanche ou hors-peak seulement
- 93** Express route, premium fare (green numbers on bus stop)
Circuit express, tarif-prime (chiffres verts sur l'arrêt)
- 114** Peak-only regular fare route (red numbers on bus stop)
Service point, tarif régulier (chiffres rouges sur l'arrêt)
- 96, 105** Transit terminal
Terminus de transport
- 111, 117** Transitway station
Station de Transitway
- Transitway and station**
Transitway et station
- Proposed transitway and station**
Transitway et station proposée

SCALE/ÉCHELLE
1:10,000

OC Transpo
Minor route changes may occur during the life of this map.
Cette carte est sujette à des modifications mineures.

CARLETON MAP LIBRARY
OC TRANSPO C.M.R.
SYSTEM MAP
SEPT 1986
SCALE 1:42,500 ca.

WESTBORO 15 17 18 19 43 50 52 58 57 58 59 60 61 62 63 64 67 69 67 69 70 72 73 74 75 76 78 79 78 79 80 82 86 87 88 90 91 95 96 97 151 200 220	TUNNEY'S PASTURE 6 15 17 18 19 43 50 52 57 58 59 60 61 62 63 64 67 69 70 72 73 74 75 76 78 79 80 82 86 87 88 90 91 95 96 97 151 200 220	HURDMAN 8 13 20 21 22 23 24 25 26 27 28 31 34 37 38 42 43 45 48 49 80 82 86 87 88 90 95 96 97 99 210	LEES 8 20 21 22 23 24 25 26 27 28 31 34 37 38 42 43 45 48 49 80 82 85 86 87 88 90 95 96 97 99 210
BAYSHORE 58 65 96 99 118 126 156 165 168 169 172 174 196	QUEENSWAY 43 60 61 62 63 64 67 69 70 72 73 74 75 76 78 79 95 99 158 200 220	LINCOLN FIELDS 17 18 43 50 58 59 60 61 62 63 64 67 69 70 72 73 74 75 76 78 79 85 91 95 96 97 99 114 116 156 158 165 196 200 220	CARLINGWOOD 2 15 16 85 96 114 116 151 152 153 172 174 177
KANATA TOWN CENTRE 68 69 70 71 72 73 74 75 76 77 78 79 80 81 82 83 84	K-MART 117 156 165	PINECREST & QUEENSWAY 43 60 61 62 63 64 67 69 99 172 173 174 200	IRIS 70 72 73 74 75 76 78 79 95 99 152 198 220
HAZELEIGH MALL 91 117 161 162 164 165	BASELINE 52 67 70 72 73 74 75 76 79 80 86 89 111 117 118 172 176 178 179 180 220	ST. LAURENT 4 5 7 8 9 11 15 16 18 88 90 95 99 111 116 124 125 126 127 128 191	BILLINGS BRIDGE 1 4 5 13 96 111 113 118 141 142 143 144 145 146 147 148
ELMVALE 8 45 49 80 83 96 111	SHOPPERS CITY E 2 19 124 125 126 127	BLACON HILL 23 124	PLACE D'ORLÉANS 95 120 127 128 131 132 21 27 29



Acc 73 509



OC Transpo INFORMATION 741-4390

INFORMATION SERVICE

OC Transpo Information Service provides route and timetable information daily from 7:00 to 23:00 hours.

AUTOMATED SCHEDULE INFORMATION Automated schedule information is available by dialing 560 and your 4-digit bus stop number.

LOST AND FOUND Lost and Found is located at 294 Albert Street and is open from 08:30 to 17:00 hours weekdays, and 09:00 to 12:00 hours on designated Saturdays.

CUSTOMER SERVICE Customer Service handles complaints, suggestions and compliments, weekdays from 08:00 to 17:00 hours.

SUNDAY AND EVENING SERVICE

All the routes indicated in black on this map operate on Sundays EXCEPT ROUTES 16, 113*, 117, 141*, 143*, 160, 165, and 176.

In addition, the Sunday routing of some routes is different from the weekday routing. The Sunday version of each route follows:

- 2 - Not on Byron west of Kirkwood
5 - Not north of Rideau
6 - Not east of Confederation Square
8 - Not east of Confederation Square
9 - Not north of Elmvale
11 - Not on Shefford, not in Carson Grove
85 - Not west of downtown
96 - Not west of Woodroffe
99 - Not west of Woodroffe
111 - Not west of Billings Bridge or north of Elmvale
124 - Not on Shefford, not in Carson Grove
125 - Not on Parisien, Michael, Innes, Star Top or the Crescents in Blackburn Hamlet
126 - Not on Cummings or Ogilvie
128 - Not in clockwise direction
156 - Not on Woodridge, Bayshore, DuMaurier, or Queensway Terrace or east of Lincoln Fields

*These restrictions also apply on Weekday and Saturday evenings.

RESEIGNEMENTS

Le service de renseignements téléphoniques de OC Transpo peut être atteint entre 7 h 00 et 23 h 00 au 741-4390.

RESEIGNEMENTS AUTOMATISÉS Un service de renseignements automatisé est disponible en composant le 560 suivi des quatre chiffres apparaissant sur votre arrêt de bus.

OBJETS PERDUS ET RETROUVÉS Le service des objets perdus et retrouvés est situé au 294, rue Albert, et est ouvert sur semaine entre 8 h 30 et 17 h 00, et quelques samedis entre 9 h 00 et midi.

SERVICE AUX CLIENTS Le service aux clients reçoit plaintes, suggestions et compliments en semaine de 8 h 00 à 17 h 00.

SERVICE DU SOIR ET DU DIMANCHE

Tous les circuits indiqués en noir sur la présente carte s'exploitent le dimanche, SAUF LES CIRCUITS 16, 113*, 117, 141*, 143*, 160, 165, et 176.

De plus, certains circuits fonctionnent sur leur parcours complet, sauf ces exceptions:

- 2 - sauf sur Byron entre Churchill et Kirkwood
5 - sauf au nord de Rideau
6 - sauf à l'est de la Confédération
7 - sauf à l'est de la Place de la Confédération
9 - sauf au nord d'Elmvale
11 - sauf à l'est de C.S.S.C.
85 - pas à l'ouest du centre-ville
96 - pas à l'ouest de Pinecrest
111 - sauf à l'ouest de Billings Bridge ni au nord d'Elmvale
124 - sauf sur Shefford et à Carson Grove
125 - sauf sur Parisien, Michael, Innes, Star Top, ou sur les rue en arc de cercle à Blackburn Hamlet
126 - sauf sur Cummings ou Ogilvie
128 - pas dans le sens aiguilles d'une horloge
156 - sauf sur Woodridge, Bayshore, DuMaurier, Queensway Terrace ou à l'est de Lincoln Fields

*Ces restrictions s'appliquent aussi le soir, sur semaine et le samedi.

FARE STRUCTURE

OC Transpo has an exact fare system. That means that drivers do not sell tickets or make change. Fare can be paid by cash (with coins, please), by ticket, or with a pass.

Tickets OC Transpo tickets are sold at our offices and at 300 independent retailers. Lists of vendors are available by phoning 741-4390.

Monthly Passes OC Transpo sells two adult monthly passes: the OC TRANSPASS is valid on all regular services; the OC UNIPASS is valid on these as well as on express services.

Senior Citizens Senior Citizens, 65 years of age and over, are eligible for reduced fare on OC Transpo buses upon presentation of a Health and Welfare Canada Senior Citizen card.

Children and Students Children, 15 years and under, and students in full-time attendance at elementary or secondary school with OC Transpo student ID-cards are eligible for reduced fares.

Transfers Transfers are issued to cash and ticket users only and are valid on the OC Transpo and Outaouais systems.

PROOF OF PAYMENT A proof of payment system operates on specially marked OC Transpo articulated buses, seen most often on Routes 8, 85 and 95.

TARIFICATION

OC Transpo exige le tarif exact. Cela signifie que les chauffeurs ne font pas le monnaie et ne vendent pas les billets. On peut payer comptant avec des pièces de monnaie, avec un billet ou avec une carte d'abonnement.

Billets Les billets de OC Transpo sont disponibles à nos bureaux et auprès de 300 dépositaires indépendants.

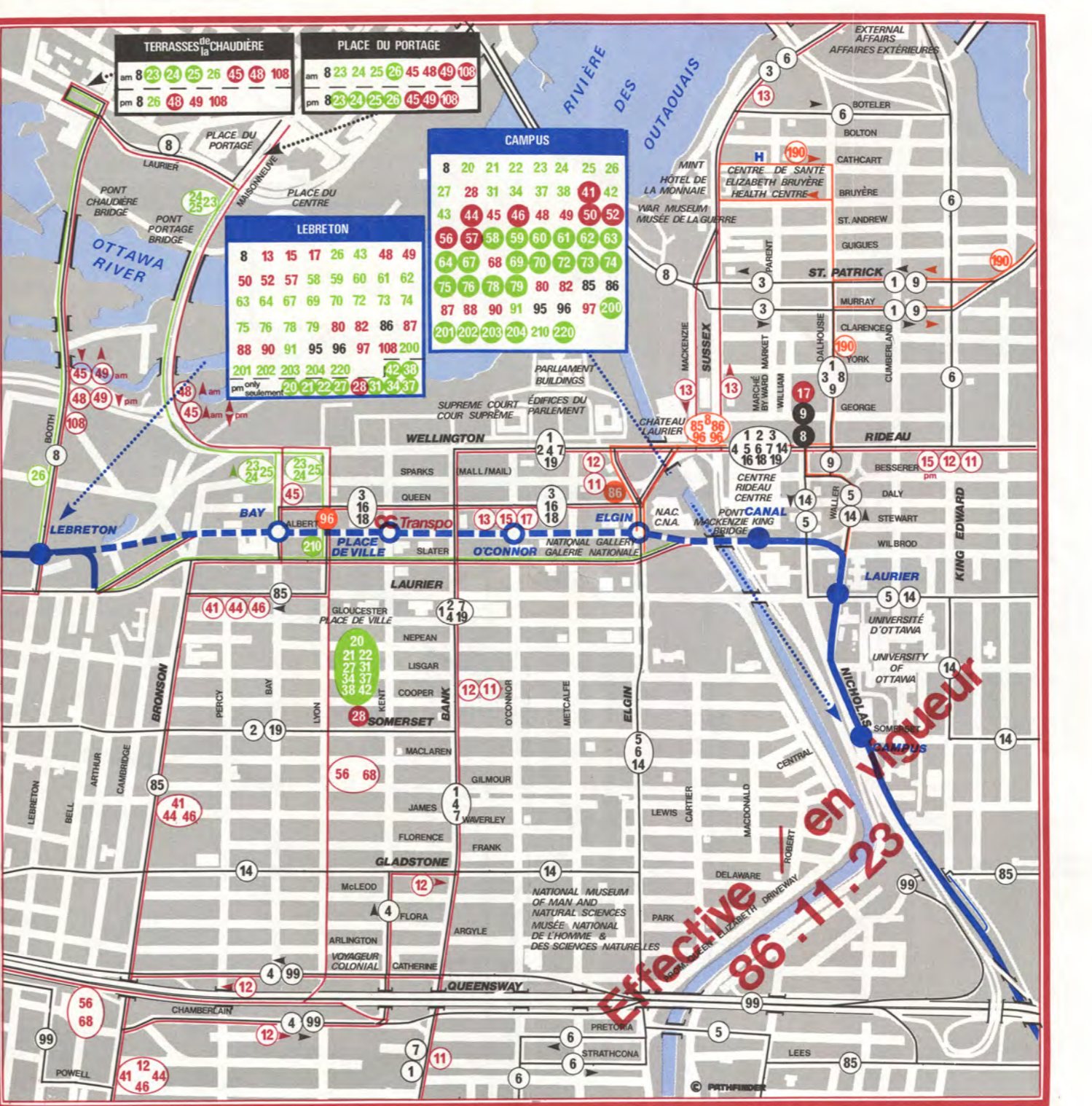
Cartes d'abonnement OC Transpo dispose de deux cartes mensuelles pour adultes: la OC TRANSPASS, valide sur tous les circuits réguliers; la OC UNIPASS valide aussi sur les services express.

Troisième âge Les personnes du Troisième âge (65 ans et plus) sont éligibles au tarif réduit sur présentation de leur carte de Santé et Bien Être Canada de personnes âgées.

Enfants et étudiants Les enfants de 15 ans ou moins, et les écoliers aux études à plein temps à l'élémentaire et au secondaire, munis de cartes d'identité de OC Transpo, sont éligibles au tarif réduit.

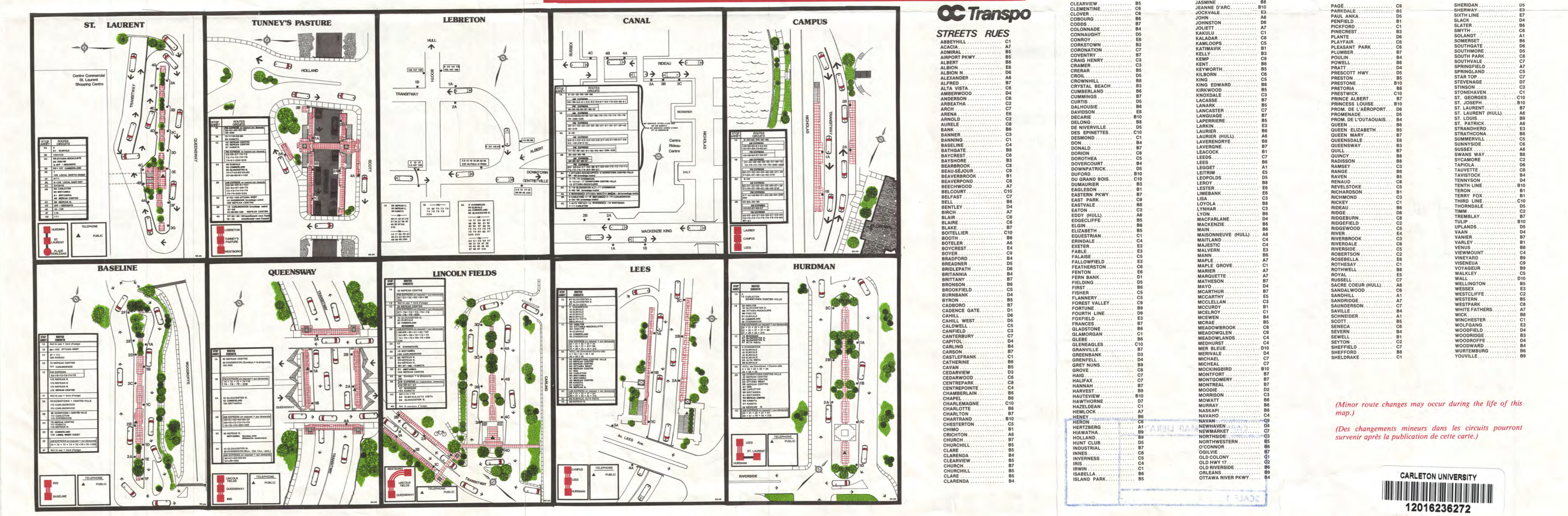
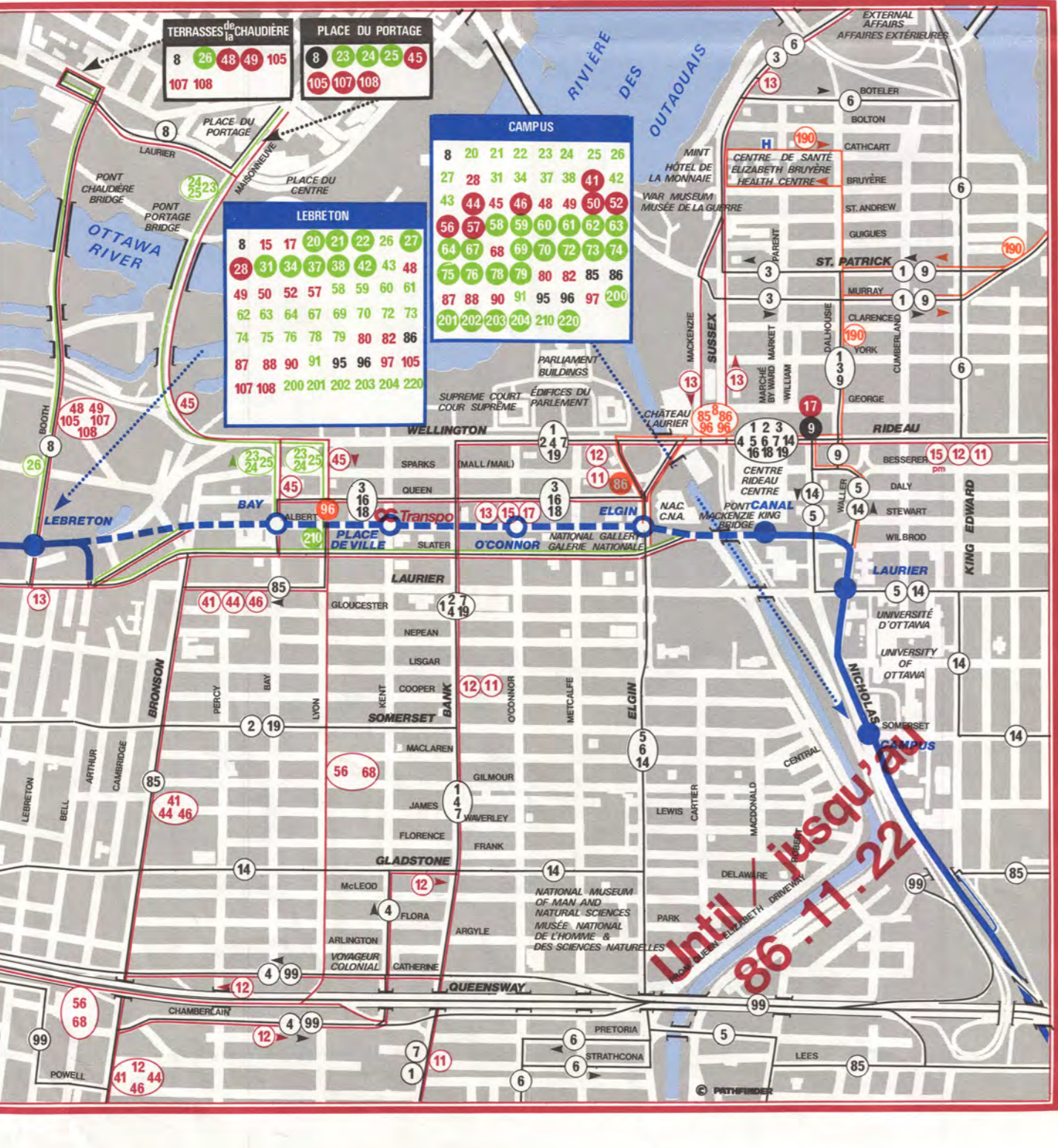
CORRESPONDANCES Des correspondances sont émises aux personnes payant comptant ou avec des billets, et sont valides sur nos autobus et ceux de l'Outaouais.

PREUVE DE PAIEMENT Le système "Preuve de Paiement" est en vigueur sur les autobus articulés sur les circuits 8, 85 et 95.



POINTS D'INTERET, UNIVERSITIES COLLEGES, ARENAS, RECREATION, CITY HALLS. Lists of various locations and their corresponding route numbers.

OC Transpo SYSTEM MAP CARTE DE RESEAU SEPT 1986



OC Transpo STREETS RUES. Grid of streets and their corresponding route numbers.